















- | | | |
|--|--|---|
|  ZPAr - ZONA DE PROTEÇÃO AERONÁUTICA |  AEI - ÁREA ESPECIAL INDUSTRIAL |  CM - CORREDOR MISTO |
|  ZPA - ZONA DE PROTEÇÃO AMBIENTAL |  AEC - ÁREA ESPECIAL CENTRAL |  ZUC - ZONA URBANA CONSOLIDADA |
|  ZPL - ZONA DE PARQUE LINEAR |  AER - ÁREA ESPECIAL RESIDENCIAL |  ZUF - ZONA URBANA EM FORMAÇÃO |
|  ZEUs - ZONA DE EXPANSÃO URBANA |  AEPP - ÁREA ESPECIAL DE PRESERVAÇÃO E PROTEÇÃO | |
|  ZNE - ZONA NÃO EDIFICANTE |  ZR - ZONA RURAL | |
|  ZIT - ZONA DE INTERESSE TURÍSTICO | | |

PLANO DIRETOR MUNICIPAL
 MAPA 5
 ZONEAMENTO DA ÁREA URBANA



Revisão 2024